

# DC à la carte



---

*Rue de L'Abbaye (Bu.ss/lot1/) 12, 1420  
Braine-l'Alleud  
25742A0879/00B000*

---

[Lieu](#)  
[Environs](#)  
[Cadastre](#)  
[Plan régional](#)  
[Amenagement du territoire](#)  
[Sol et sous-sol](#)  
[Eau](#)  
[Nature](#)  
[Droit de préemption](#)  
[Patrimoine immobilier](#)  
[Cartes historiques](#)  
[Autres cartes](#)

Dossier: 01-00-2346/001

---

*Lieu*

---



Dossier: 01-00-2346/001

Environs



Cadastre

Situation la plus récente



[eservices.minfin.fgov.be](https://eservices.minfin.fgov.be)

Situation fiscale



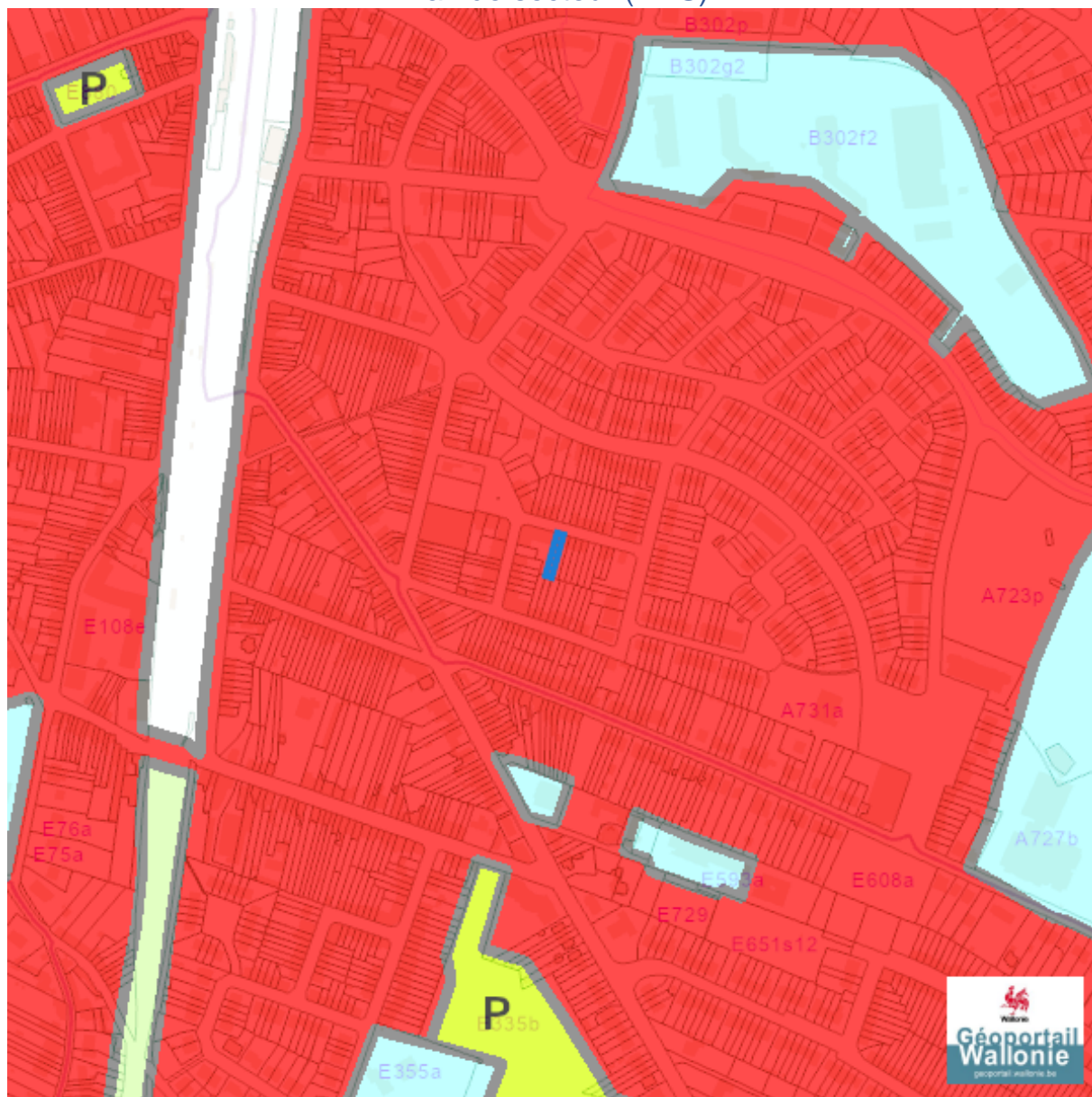
[eservices.minfin.fgov.be](http://eservices.minfin.fgov.be)

---

Plan régional

---

Plan de secteur (PDS)



Rue de L'Abbaye (Bu.ss/lot1/) 12, 1420 Braine-l'Alleud

- Habitat
- Habitat à caractère rural
- Habitat vert
- Services publics et équipements communautaires
- Centre d'enfouissement technique
- Centre d'enfouissement technique désaffecté
- Loisirs
- Servitude particulière
- Activité économique mixte
- Activité économique industrielle
- Activité économique spécifique Agro-Economique
- Activité économique spécifique Grande Distribution
- Activité économique spécifique Risque majeur
- Dépendances d'extraction
- Extraction à destination agricole
- Extraction à destination forestière
- Extraction à destination espaces verts
- Extraction à destination zone naturelle
- Aménagement communal concerté
- Aménagement communal concerté à caractère économique
- Enjeu communal
- Enjeu régional
- Agricole
- Forestière
- Espaces verts
- Naturelle
- Parc
- Eau
- Non affectée ("zone blanche")

Dossier: 01-00-2346/001

### Avant-projets et projets de modification du Plan du Secteur





Aménagement du territoire

Lotissements



Plan Habitat Permanent



### Périmètres de remembrement urbain (PRU)



### Périmètres de reconnaissance économique (PRE)



### Périmètres de rénovation urbaine



### Périmètres de revitalisation urbaine



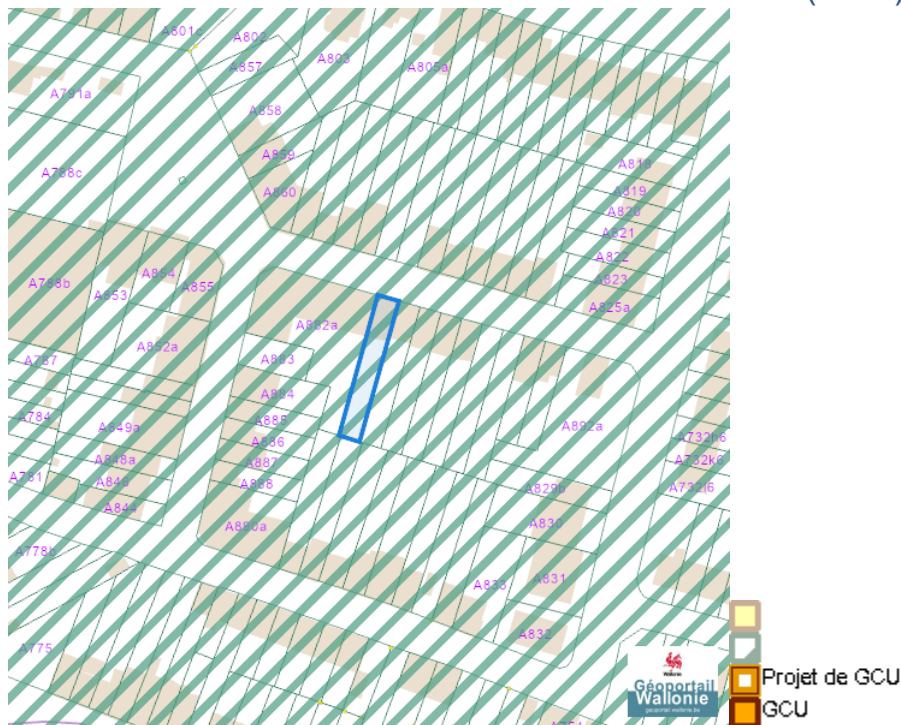
### Schéma d'Orientation Local (SOL)



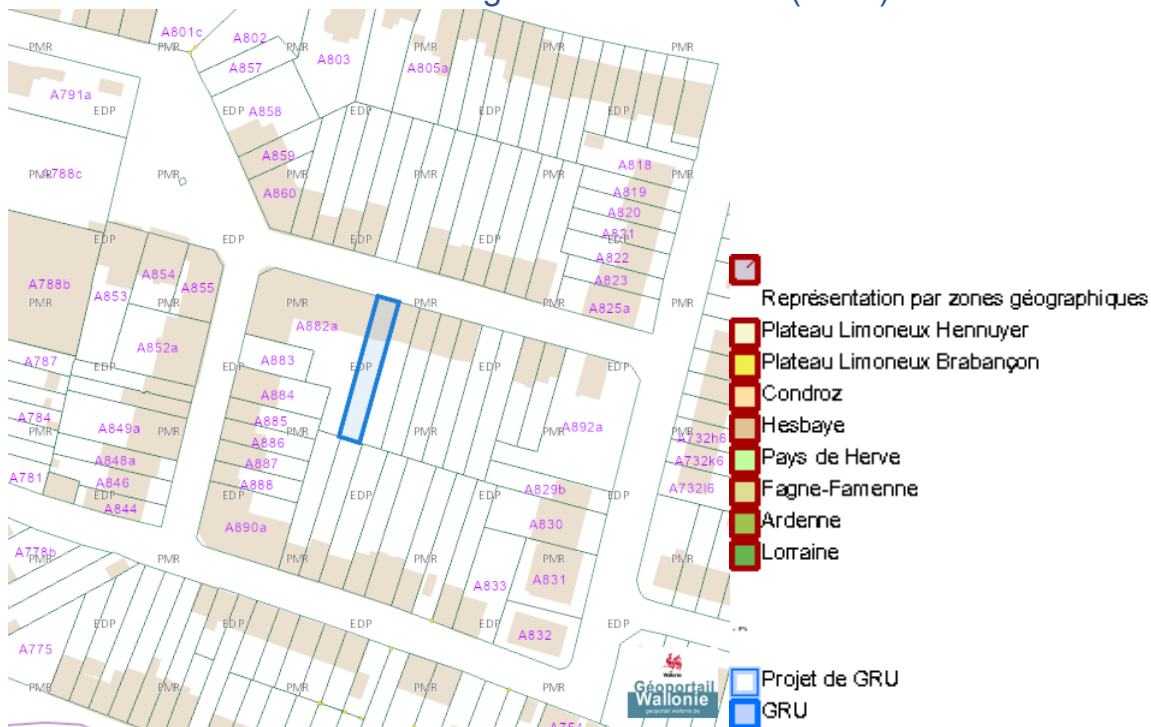
### Schéma de Développement Communal (SDC)



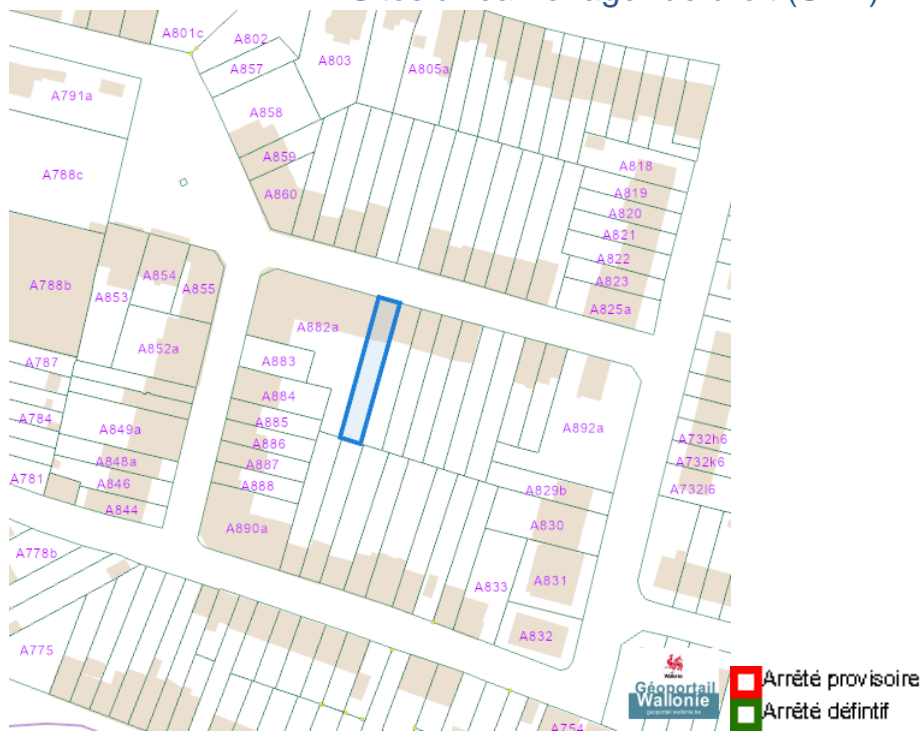
### Guide Communal d'Urbanisme (GCU)



### Guide Régional d'Urbanisme (GRU)



### Sites à réaménager de droit (SAR)

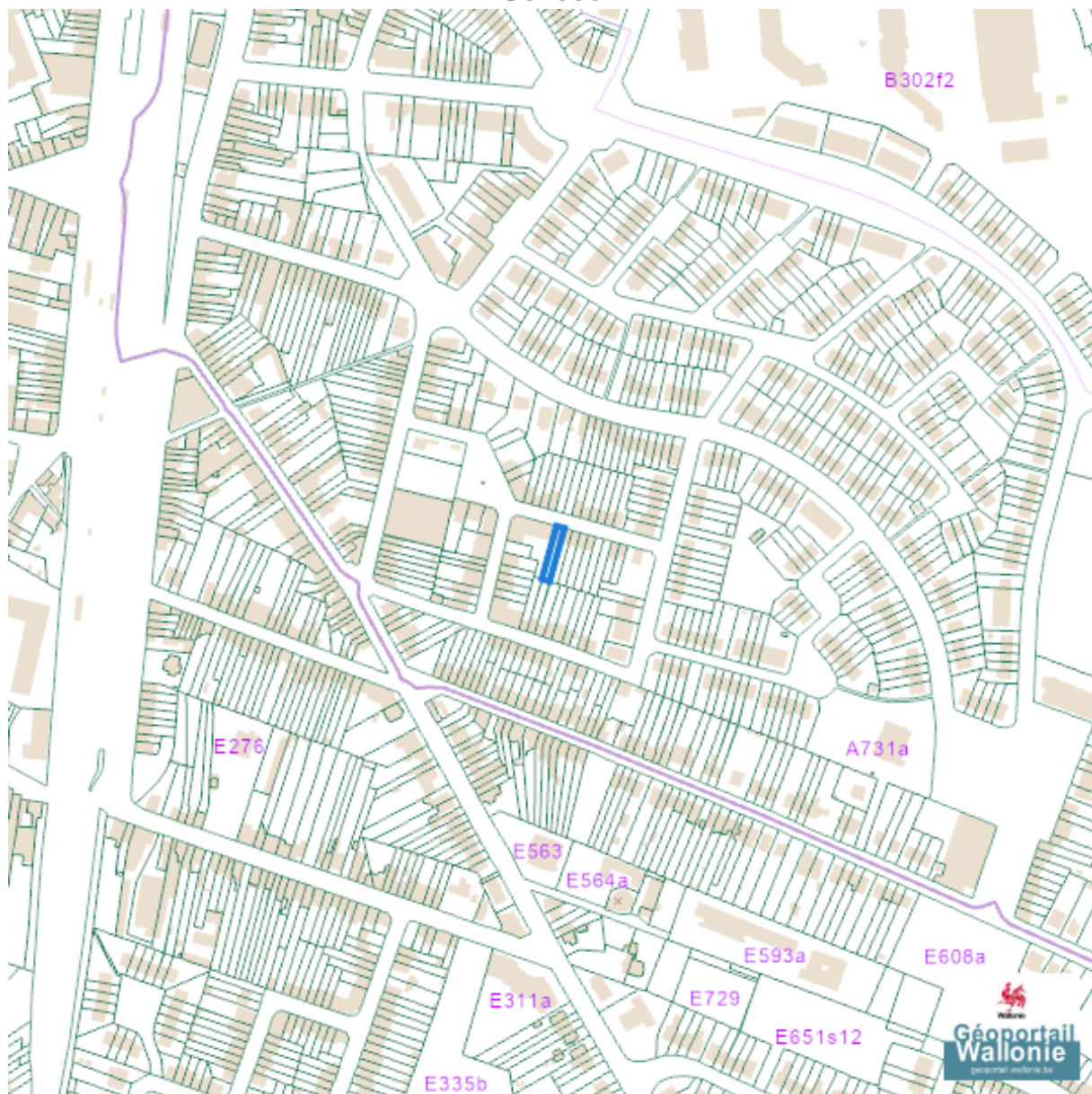


### Sites à réaménager inventaire (ISA)



Rue de L'Abbaye (Bu.ss/lot1/) 12, 1420 Braine-l'Alleud

## Seveso



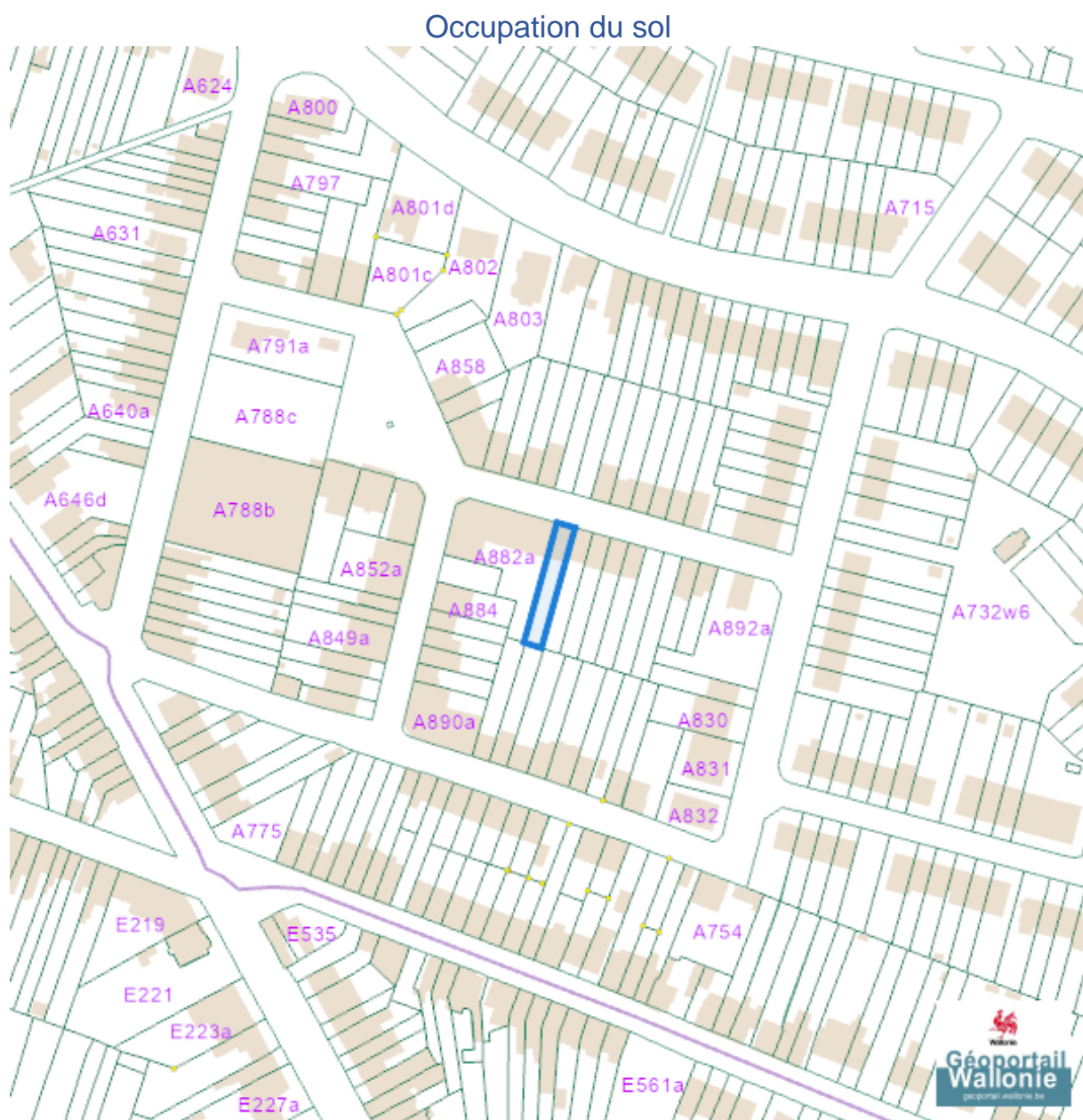
- Zone vulnérable basées sur un risque de probabilité d'effets dangereux supérieure à E-5 et sur une distance de 100m autour du site SEVESO
- Zone vulnérable basées sur un risque de probabilité d'effets dangereux comprise entre E-5 et E-6 et sur une distance de 200m autour du site SEVESO
- Zone vulnérable basées sur une courbe provisoire de risque et sur une distance de 200m autour du site SEVESO
- Seuil SEVESO
- Petits seuils SEVESO
- Grands seuils SEVESO
- Seuil SEVESO
- Petits seuils SEVESO
- Grands seuils SEVESO

Dossier: 01-00-2346/001

---

*Sol et sous-sol*

---

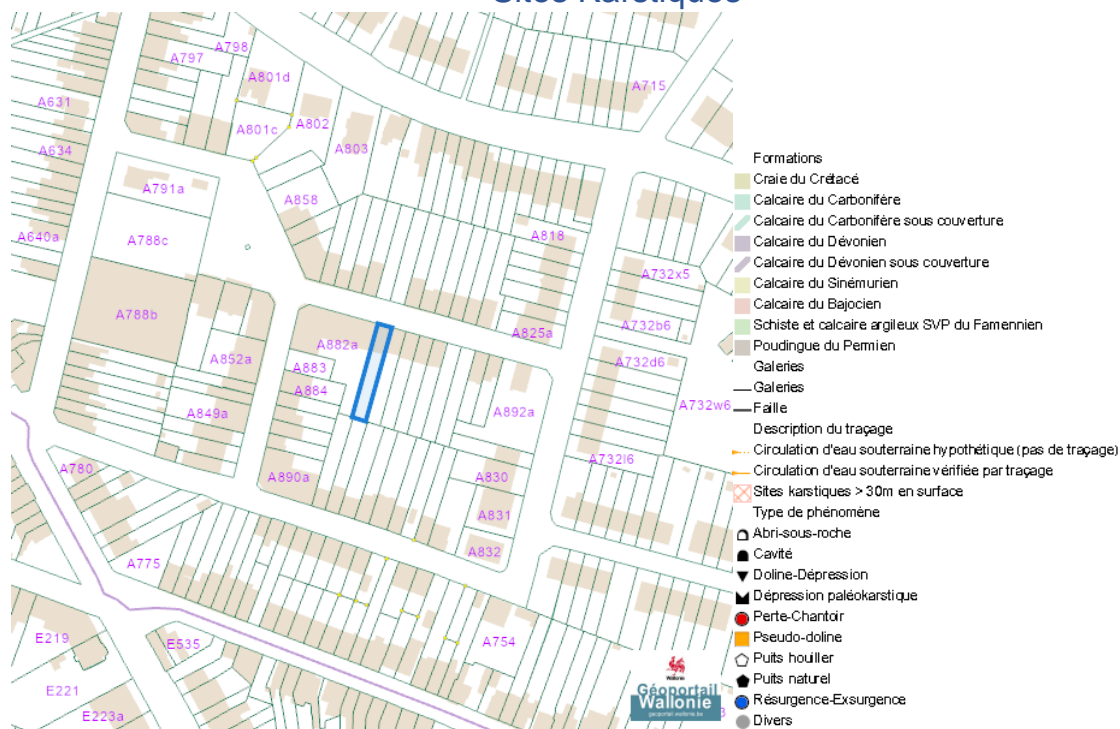


Dossier: 01-00-2346/001



Rue de L'Abbaye (Bu.ss/lot1/) 12, 1420 Braine-l'Alleud

## Sites Karstiques

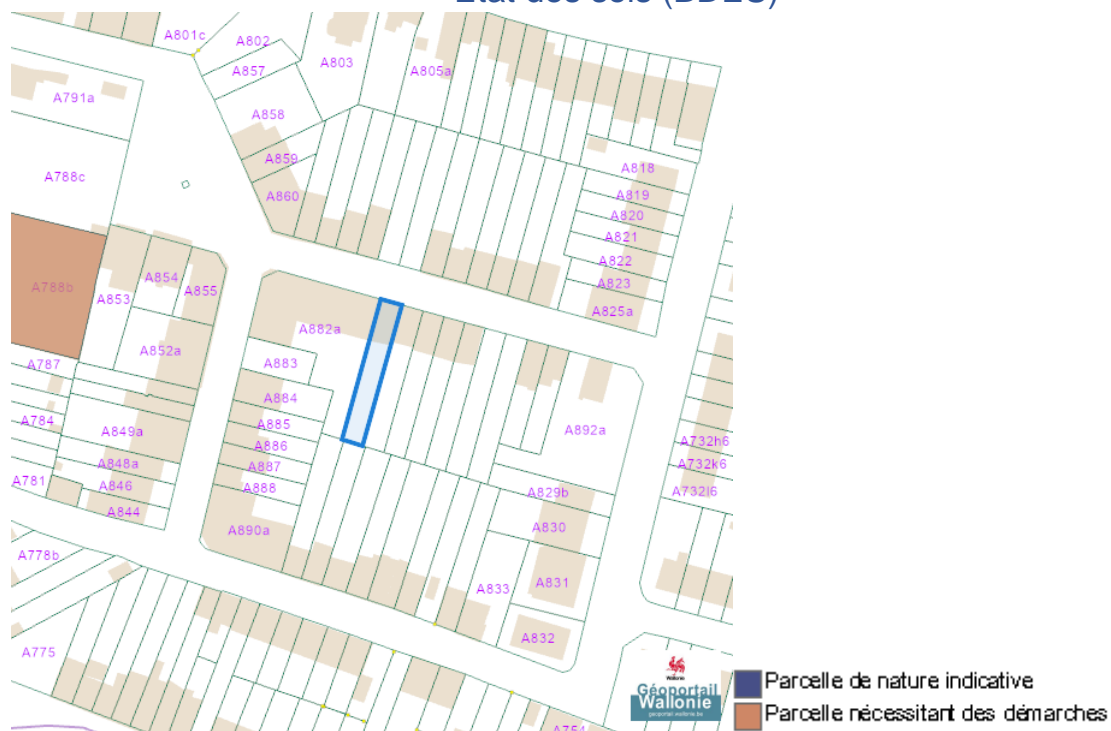


## Zones de consultation de la DRIGM



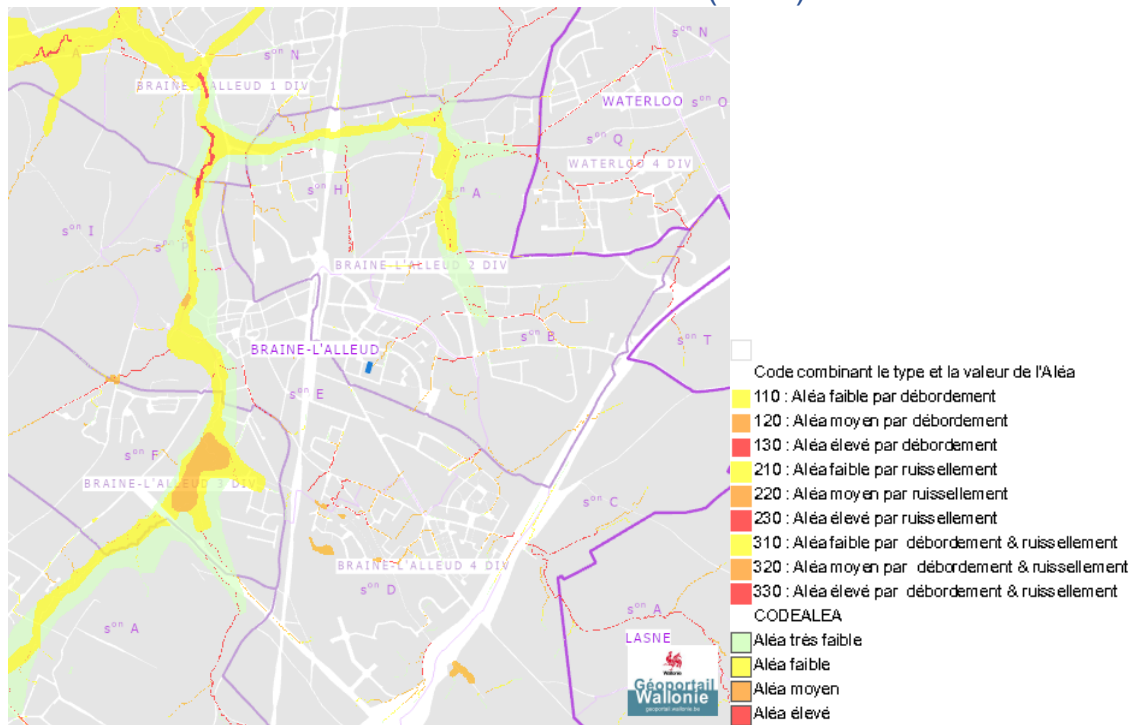
Dossier: 01-00-2346/001

### Etat des sols (BDES)

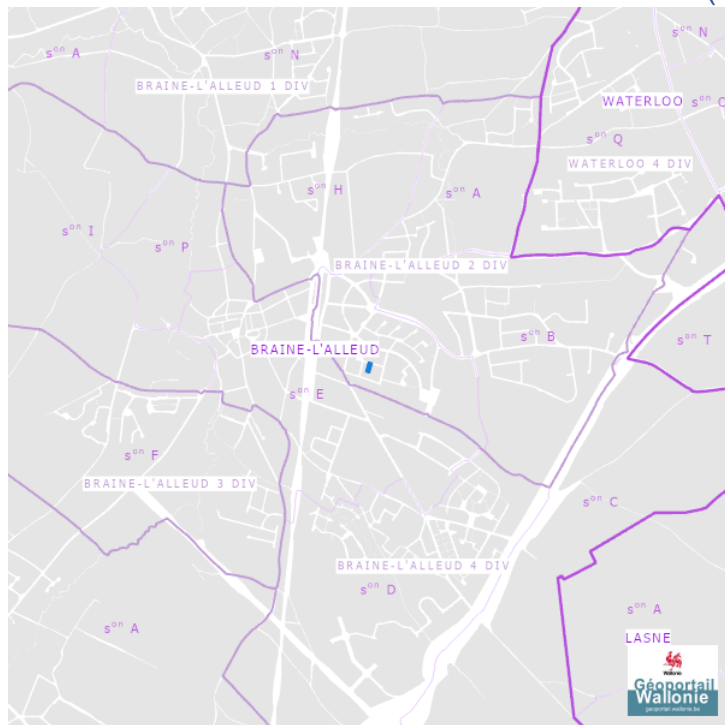


Eau

Aléa d'inondation (2016)



Zones inondables (2016)



%zones\_inondables\_2016\_legend

scale=40%

### Captages en eaux de surface



### Captages en eaux souterraines








Rue de L'Abbaye (Bu.ss/lot1/) 12, 1420 Braine-l'Alleud

### Plan d'Assainissement par Sous-bassin Hydrographique (PASH)



Dossier: 01-00-2346/001

## Rue de L'Abbaye (Bu.ss/lot1/) 12, 1420 Braine-l'Alleud

- Assainissement collectif
  -  Collectif
  -  Collectif hors zone urbanisable
- Assainissement autonome
  -  Autonome
- Assainissement transitoire
  -  Transitoire
- Collecteurs gravitaires
  -  Collecteur gravitaire - Existant (localisation vérifiée)
  -  Collecteur gravitaire - Existant (schématique, localisation à vérifier)
  -  Collecteur gravitaire - En construction
  -  Collecteur gravitaire - A l'étude
- Collecteurs sous pression
  -  Collecteur sous-pression - Existant (localisation vérifiée)
  -  Collecteur sous-pression - Existant (schématique, localisation à vérifier)
  -  Collecteur sous-pression - En construction
  -  Collecteur sous-pression - A l'étude
- Type de système
  -  Strictement eaux usées
  -  Strictement eaux claires
- Unitaire (eaux usées et claires)
  -  Egout gravitaire - Existant (localisation vérifiée)
  -  Egout gravitaire - Existant (schématique, localisation à vérifier)
  -  Egout gravitaire - En construction
  -  Egout gravitaire - A l'étude
  -  Egout gravitaire - Existence à vérifier auprès de la commune
- Egout sous pression
  -  Egout sous pression - Existant (localisation vérifiée)
  -  Egout sous pression - Existant (schématique, localisation à vérifier)
  -  Egout sous pression - En construction
  -  Egout sous pression - A l'étude
  -  Egout sous pression - Existence à vérifier auprès de la commune
- Pompage
  -  Existant
  -  En construction
  -  A l'étude
- Publiques
  -  Existant
  -  En construction
  -  A l'étude
  -  A déclasser
  -  Hors Wallonie

Dossier: 01-00-2346/001

Rue de L'Abbaye (Bu.ss/lot1/) 12, 1420 Braine-l'Alleud

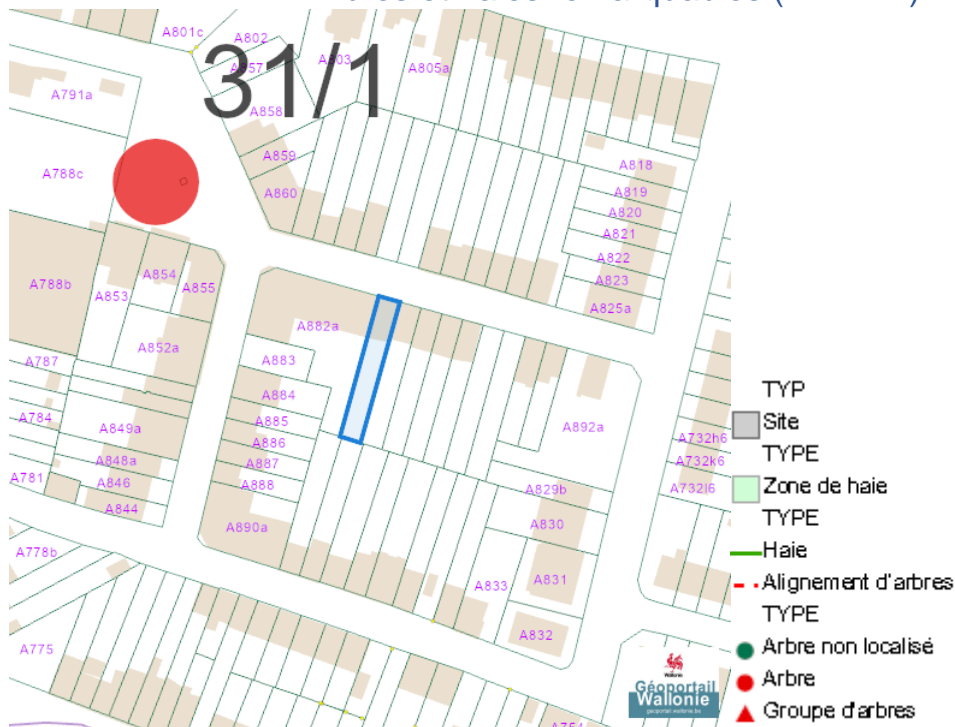
## Axes de ruissellement concentré et données associées (LIDAXES)



Dossier: 01-00-2346/001

Nature

Arbres et haies remarquables (AHREM)

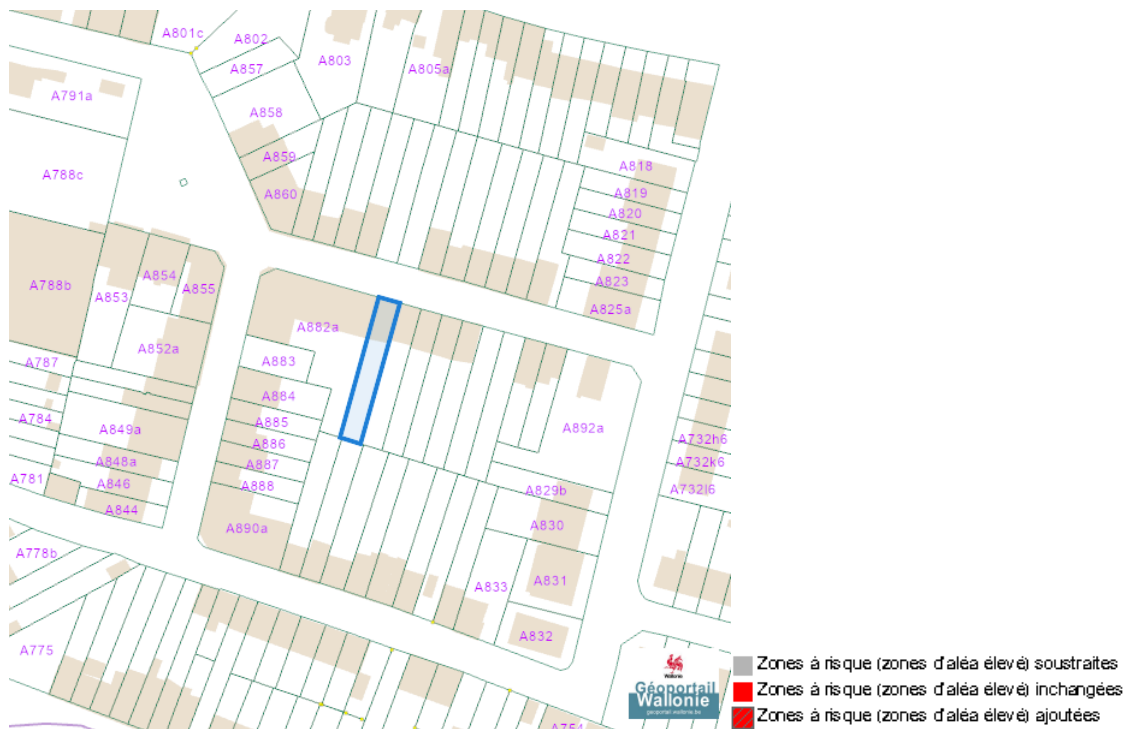


Natura 2000

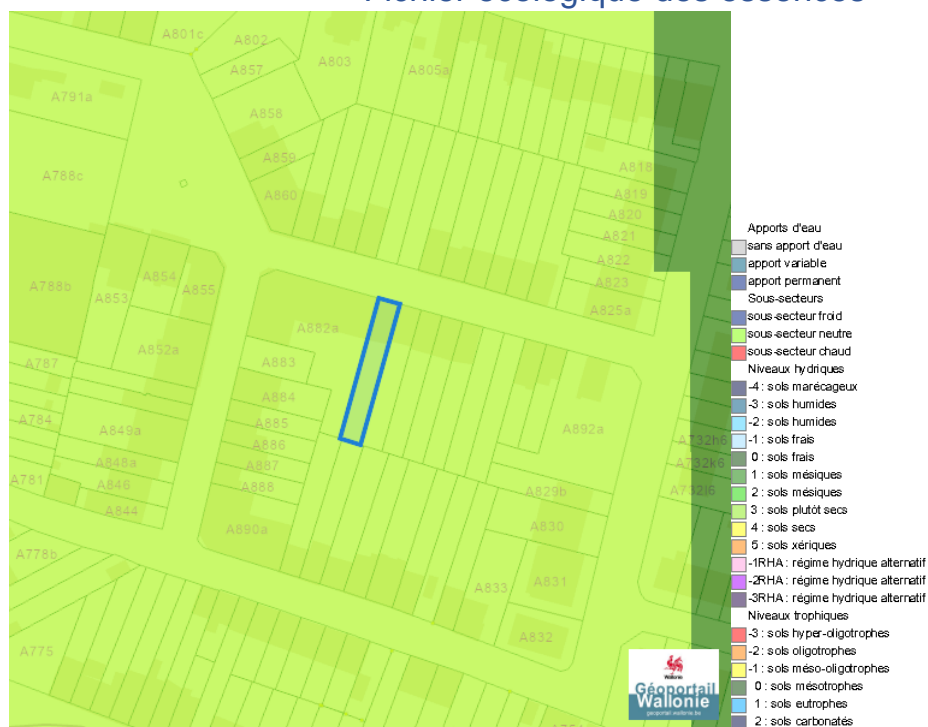




### Loi sur le contrat d'assurance terrestre



### Fichier écologique des essences



### Conservation de la nature



### Peste porcine africaine



Rue de L'Abbaye (Bu.ss/lot1/) 12, 1420 Braine-l'Alleud

## Parcelle agricole anonyme 2019 (SIGEC)



## Parcelle agricole anonyme 2021 (SIGEC)

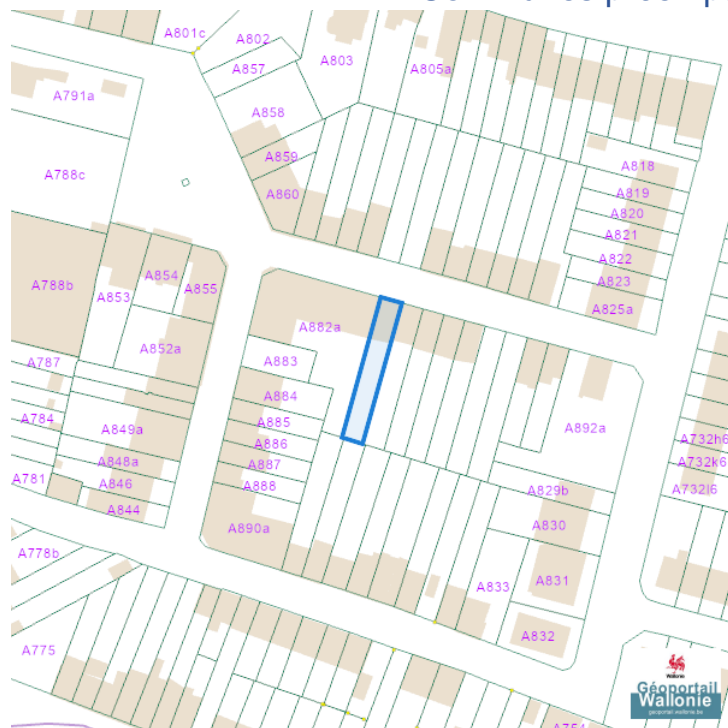


Dossier: 01-00-2346/001

---

*Droit de préemption*

---

**Communes préemptibles****Préemption, Service extérieur**

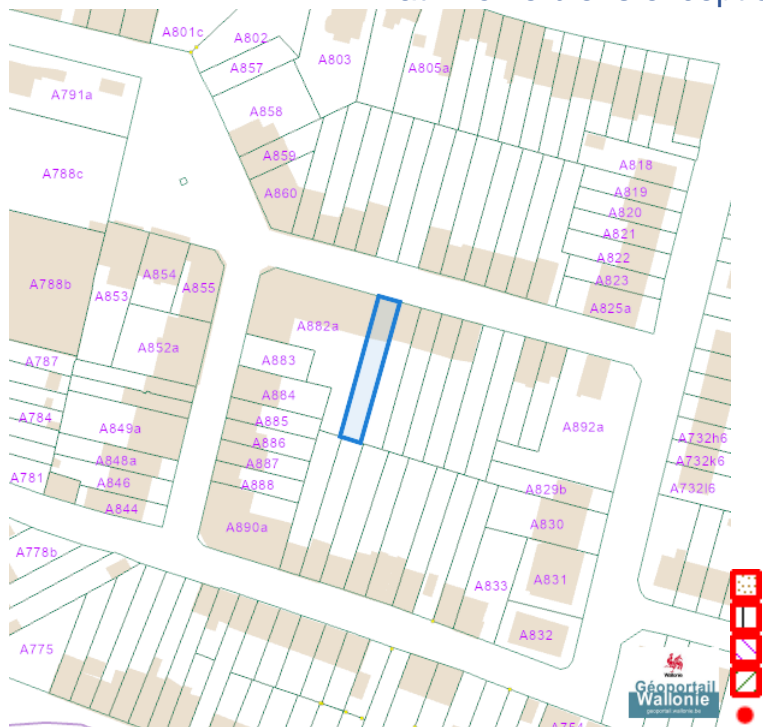
- Droit de préemption, Service extérieur de Mons
- Droit de préemption, Service extérieur de Libramont
- Droit de préemption, Service extérieur de Huy
- Pas de droit de préemption

Patrimoine immobilier

Patrimoine biens en liste de sauvegarde



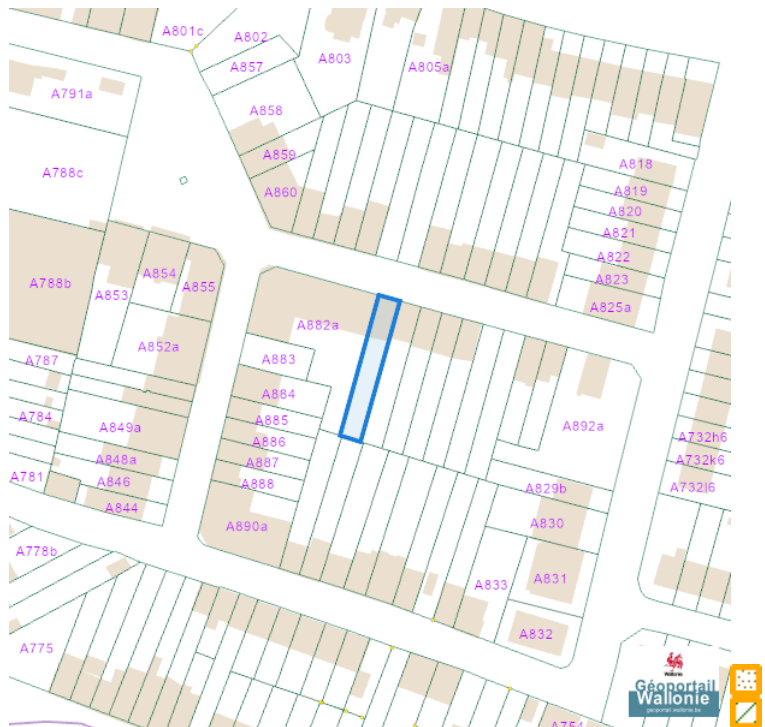
Patrimoine biens exceptionnels



Dossier: 01-00-2346/001

Rue de L'Abbaye (Bu.ss/lot1/) 12, 1420 Braine-l'Alleud

### Patrimoine biens mondiaux



### Patrimoine biens classés et zones de protection



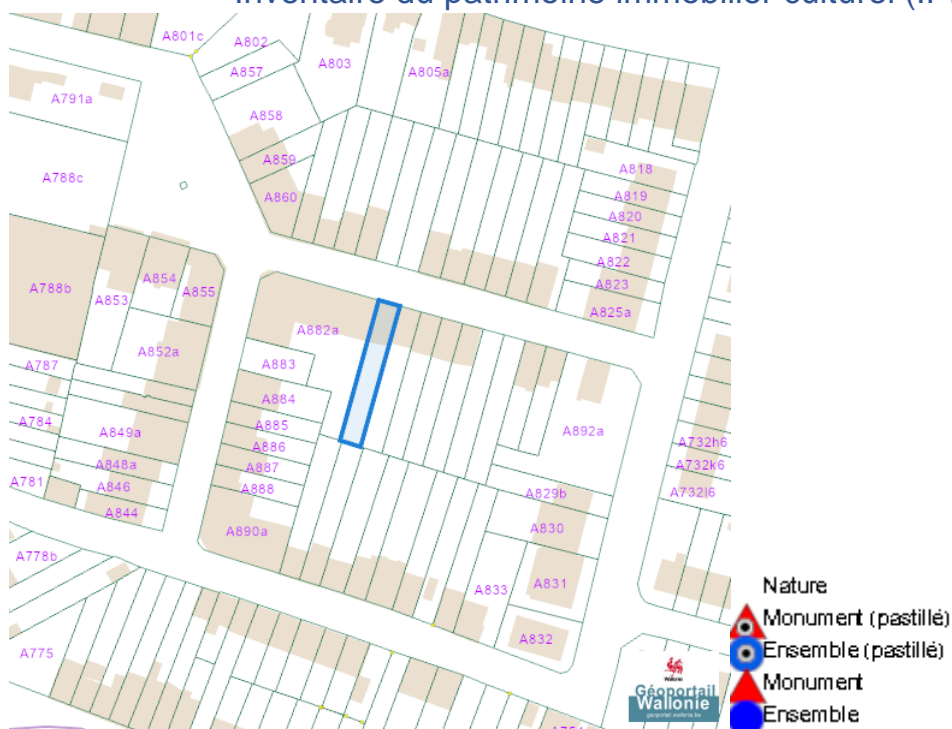
Dossier: 01-00-2346/001

Rue de L'Abbaye (Bu.ss/lot1/) 12, 1420 Braine-l'Alleud

## Carte archéologique



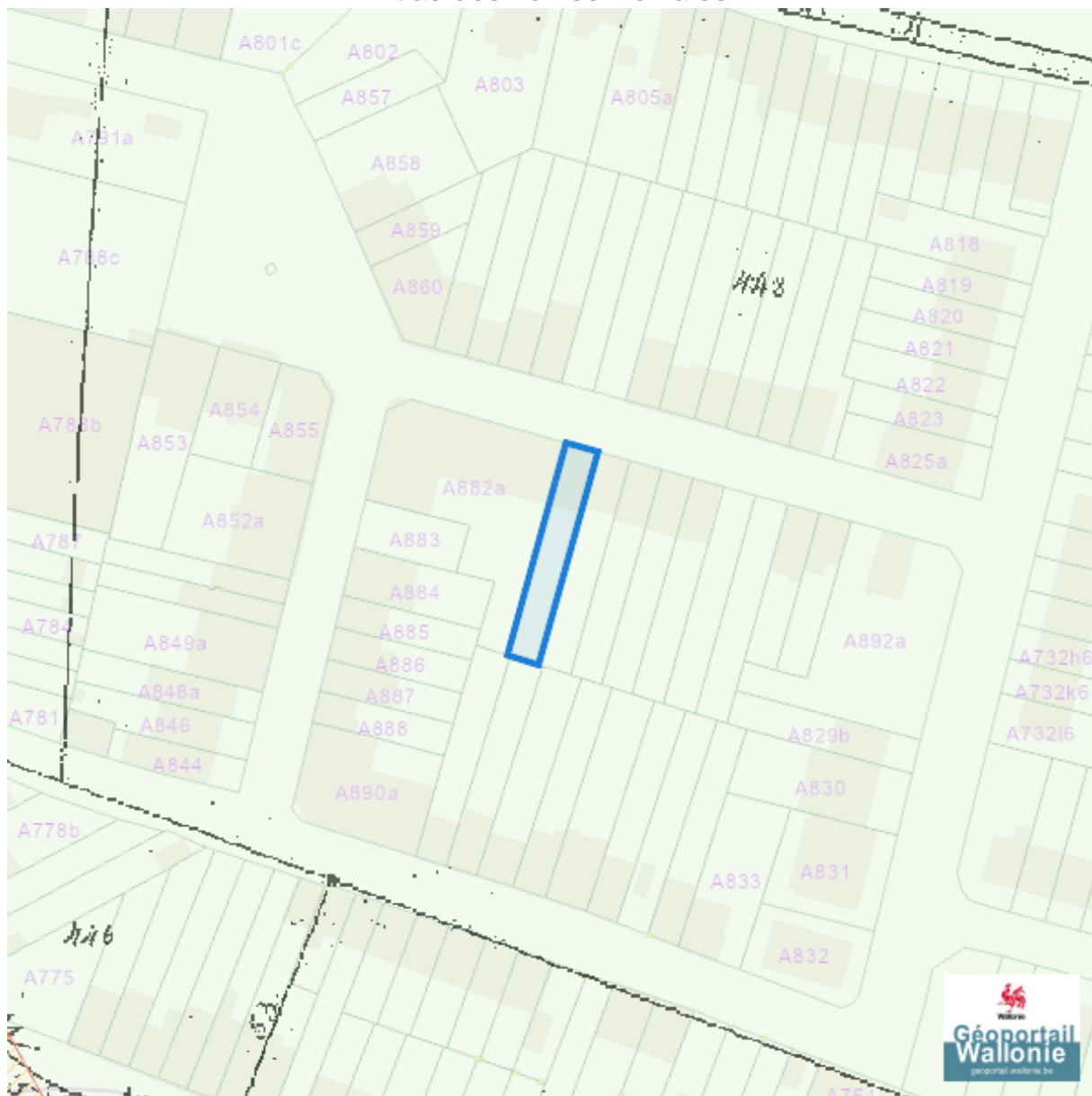
## Inventaire du patrimoine immobilier culturel (IPIC)



Dossier: 01-00-2346/001

Cartes historiques

Atlas des voiries vicinales





## Autres cartes

## Réseau routier régional et bornes associées

